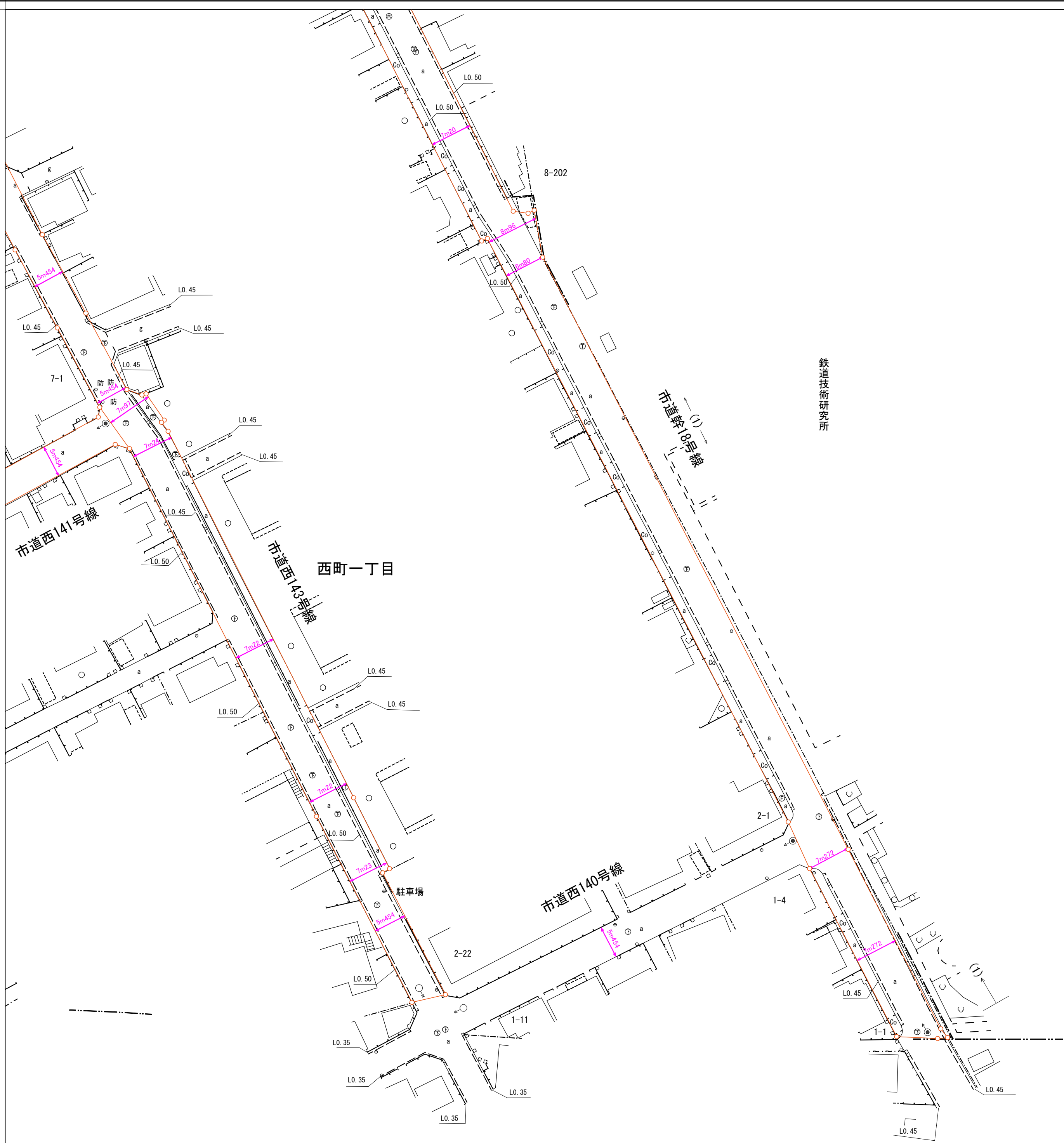


国 分 寺

昭和六十二年三月調製 平成二十九年三月補正
平成十八年三月調製 令和三年三月補正

X=-33, 250 Y=-35, 500
X=-32, 894, 391 Y=-35, 792, 852

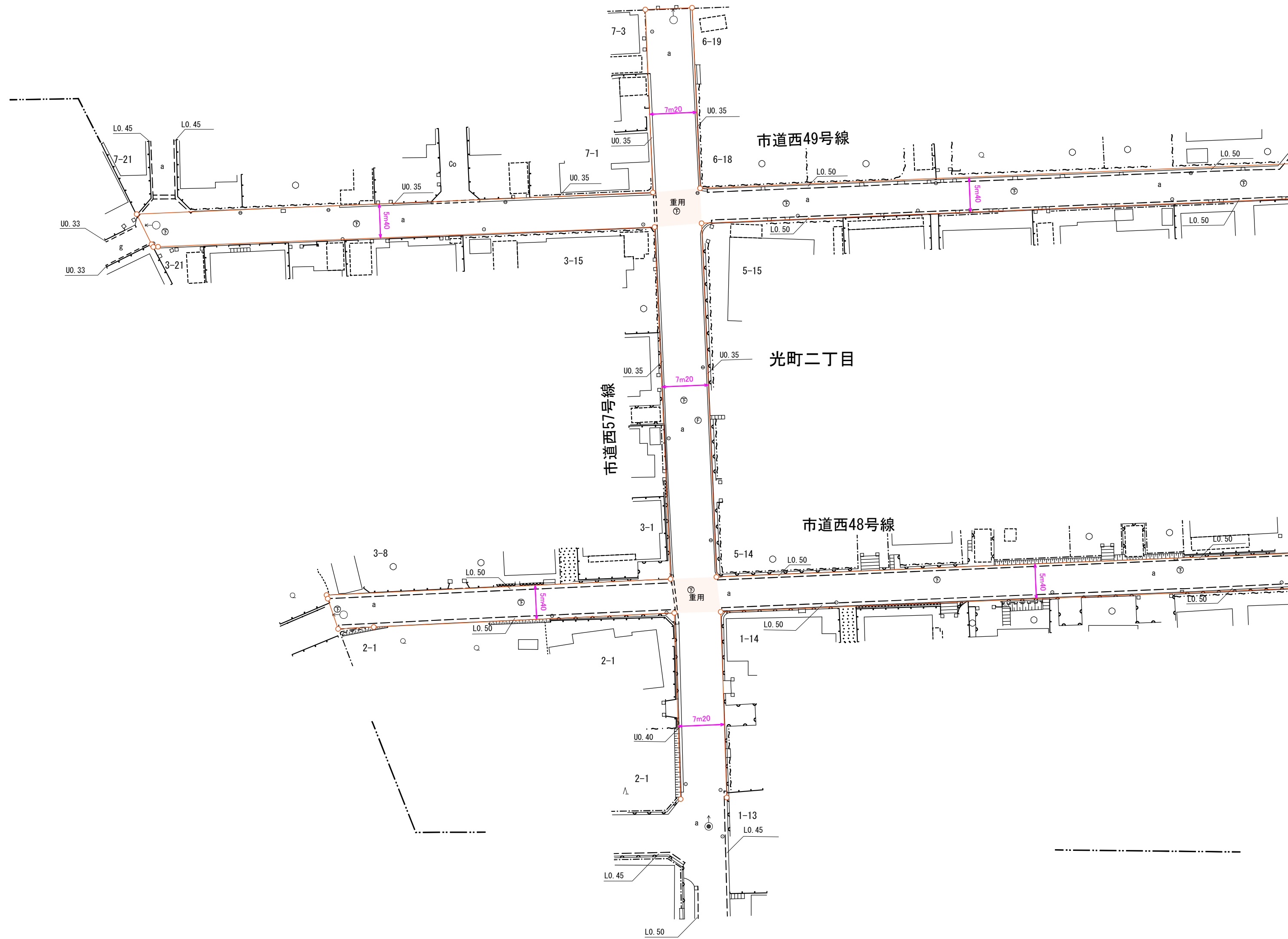
X=-33, 600 Y=-35, 500
X=-33, 244, 389 Y=-35, 792, 854



国立市

北二丁目

光町二丁目



5	0	5	1	5	2
6	1	6	2	6	3

道路台帳平面図(区域線)

六十二番

凡例

道路記号

● 認定道路起点 ○ 認定道路終点
— 認定道路・特定水路 ← 特定道路・特定水路
— 特定道路中心線 - - 特定水路中心線
--- 道路幅員の増減と上下部(1)が
区間によって異なる道路(その他)が
道路幅員10m、20m、その他の区間によって異なることを示す

舗装構成記号

■ アスファルト ■ インターロッキング
□ コンクリート ■ 雑舗装

地下埋設物記号

● マンホール(未分類) ○ 下水道
○ マンホール(ガス) ○ マンホール(電話)
○ マンホール(電気) ○ マンホール(下水)
○ マンホール(水道) ○ 雨水水溝

特定水溝 更地(付)用地

特定道路起点 終端地記号

特定道路中心線 側溝延長 幅員延長

認定道路起点 幅員延長

1000 終点地番

表示用区域線 境界点 専用区域 幅員延長

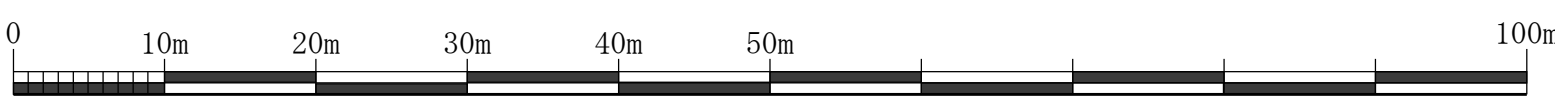
道路区域線 999 終点地番

舗装構成 認定道路起点

道路幅員延長 認定道路起点

道路幅員延長 認定道路起点

道路幅員延長 認定道路起点



縮 尺 五 百 分 の 一