国　分　寺

昭和六十三年三月調製　平成二十九年三月補正
平成十八年三月調製

X=-34,650
X=-34,294.384
Y=-33,500
Y=-33,792.710

Y=-33,000
Y=-33,292.714
X=-34,650
X=-34,294.385



武蔵台二丁目
市道南251号線
2314-4
2m727
g
2332
市道南252号線
2m727
2331
府中市立武蔵台小学校
M
西元町四丁目
府中市
2321-2
U0.30
a
武蔵台一丁目

X=-35,000
X=-34,644.384
Y=-33,500
Y=-33,792.711

X=-35,000
X=-34,644.384
Y=-33,000
Y=-33,292.715

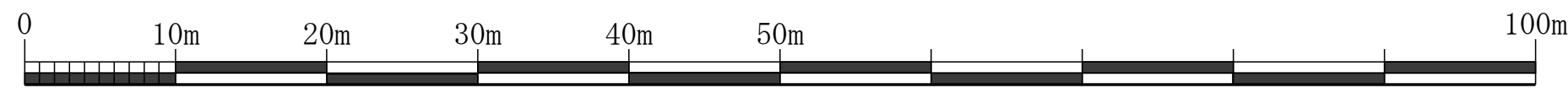

0
10m
20m
30m
40m
50m
100m

縮尺　五百分の一

□

88		89
	94	95

道路台帳平面図(区域線)

九十四

番

凡例

道路記号

◉→	認定道路起点	←○	認定道路終点
▷—	特定道路・特定水路起点	◀—	特定道路・特定水路終点
—	特定道路中心線	- -	特定水路中心線

←(1)→ 路線名　路線名の上部または下部に()が記載されている路線は道路種別(1級、2級、その他)が区間によって異なっていることを示す

舗装構成記号

a	アスファルト	IR(b)	インターロッキング
Co	コンクリート	g	未舗装

地下埋設物記号

Ⓜ	マンホール(未分類)	㊒	共同溝
Ⓖ	マンホール(ガス)	Ⓣ	マンホール(電話)
Ⓔ	マンホール(電気)	㊦	マンホール(下水)
㊌	マンホール(水道)	防	防火水槽

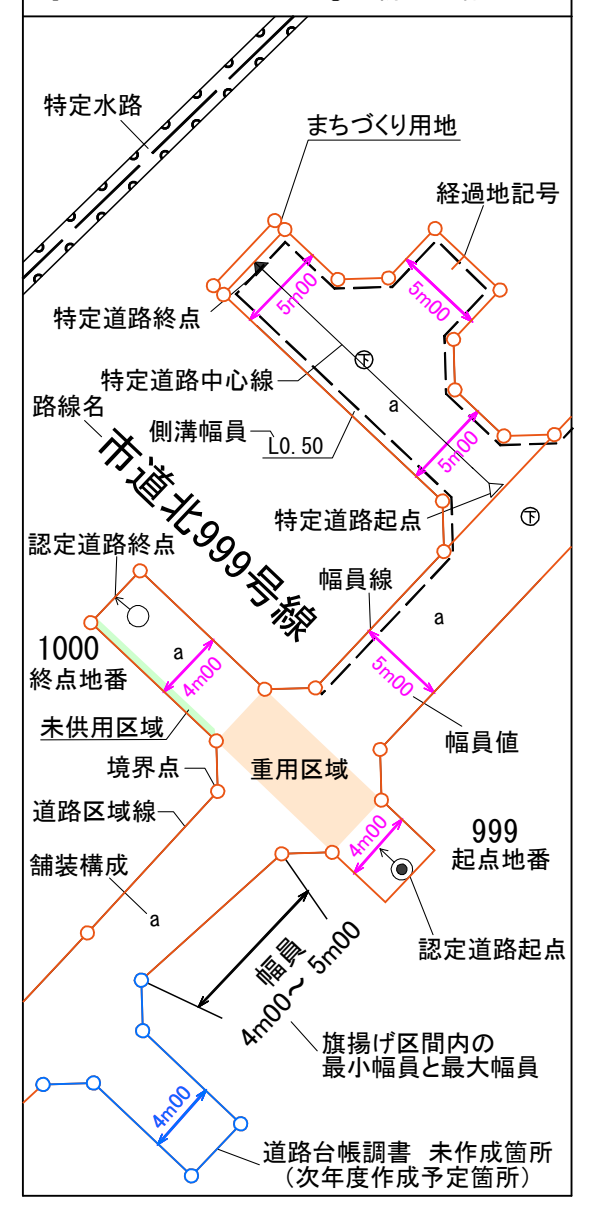

特定水路
まちづくり用地
経過地記号
特定道路終点
5m00
5m00
特定道路中心線
路線名
側溝幅員
L0.50
市道北999号線
a
5m00
特定道路起点
認定道路終点
幅員線
1000
終点地番
4m00
5m00
未供用区域
幅員値
境界点
重用区域
道路区域線
999
起点地番
4m00
舗装構成
認定道路起点
幅員
4m00～5m00
旗揚げ区間内の最小幅員と最大幅員
4m00
道路台帳調書　未作成箇所（次年度作成予定箇所）