


「わがまちマップ国分寺」の公開について


市の保有する地図情報(都市計画図、下水道台帳図など)を、インターネット上で閲覧することができる公開型地理情報システム「わがまちマップ国分寺」の提供を令和8年3月16日から開始しましたのでご報告します。


1 地図の閲覧方法






**わがまちマップ 国分寺**

地図を利用して、国分寺市の行政情報や地域情報を
わかりやすく公開・提供するサイトです。

使い方ガイド



 **掲載マップ一覧** ご覧になりたいマップをクリックすると、検索トップページに遷移します。

 くらし・行政施設	 防災	 文化財・観光
 都市計画	 下水道	 道路
 まちづくり	 建築	Mappin' Drop® オリジナルの地図を作成しよう

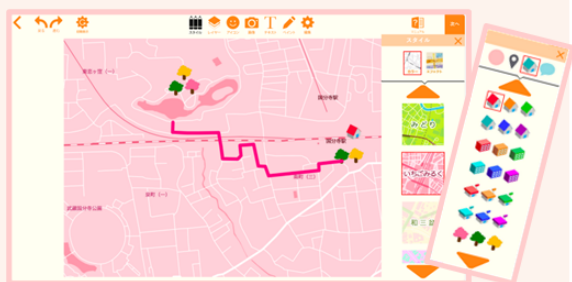
案内地図作成サービス

Mappin' Drop

「わがまちマップ 国分寺」では、案内地図作成サービス「Mappin' Drop(マッピングドロップ)」をご利用いただけます。

わがまちマップ 国分寺から、おしゃれな地図を誰でも作れます。

イベントやお店の案内など、自由にご利用ください！



マップを選ぶ

STEP01

見たいマップをクリック！



場所を選ぶ

STEP02

住所・目標物などで検索。
地図から選べます。



情報を選ぶ

STEP03

地図上で
見たい情報をクリック！



「マップ切替」で、
同じ位置の他のマップ情報に
表示変更できます。

2 運用期間

システムの構築	令和7年度
システムの運用・保守	令和8年度～令和 12 年度

3 利用者状況(3/16～3/31)

アクセス数	1,452 回 (PC 版 1,076 回・スマートフォン版 376 回)
-------	--